

# EXPEDIÇÃO Katerre



Porque na Amazônia, navegar é preciso.

## APUJAÚ - 7 dias

*Combo dos roteiros Apuaú Selvagem + Parque Nacional do Jaú completos*

### **1) Introdução**

A margem esquerda do baixo Rio Negro, no trecho compreendido entre os rios Apuaú, Jauaperi e Rio Branco, apresenta baixíssima densidade populacional, com abundante flora e fauna, sobretudo pela riqueza de sua morfologia. É também onde encontra-se a área de terra firme do Parque Nacional das Anavilhanas, além das mais belas e selvagens cachoeiras da região. Após explorarmos esta área, navegaremos até o maior parque florestal de água doce do mundo, que ainda guarda enigmas a serem desvendados. Pela logística relativamente complicada de acesso, suas trilhas, cachoeiras e igarapés são turisticamente muito pouco explorados. Macacos, preguiças, botos, jacarés e aves podem ser observados em pernoites na selva, ou do rio, próximo à hora do por-do-sol. Na estação da seca, as ariranhas são o destaque. Comunidades ribeirinhas, com genuínas manifestações culturais nortistas, dão o toque humano a uma região onde a natureza ainda comanda o espetáculo. O sistema aquático do Parque é composto por 3 grandes rios (Unini ao norte, Carabinani ao sul e Jaú ao centro) e uma infinidade de pequenos igarapés de águas negras. Este roteiro, lançamento da Expedição Katerre para 2017, unifica os roteiros Apuaú Selvagem e Parque Nacional do Jaú, otimizando a logística de navegação de maneira a que todas as atrações sejam contempladas num menor espaço temporal.



### **Particularidades da Região**

A margem esquerda do baixo Rio Negro apresenta, em sua porção mais a sudeste, um sólido platô que favorece o aparecimento de muitas cachoeiras em meio a floresta, na região do Rio Apuaú. Em contraste, navegando 100 km a Noroeste do Rio Negro encontramos a depressão alagada do bacia do Rio Jaú, considerado um refúgio das espécies da fauna equatorial na Era do Pleistoceno, época em que a Amazonia ainda era uma grande Savana.

### **Recomendado**

Pra quem procura valor agregado em aventura, lazer, cachoeiras e um grande contato com a vida selvagem.

## 2) Day-by-day 7 dias

### 1º dia: Manaus / Novo Airão / Anavilhanas



- Traslado hotel Man >> barco Novo Airão: embarque as 09 hs em carro climatizado.
- Chegada a Novo Airão próximo a hora do almoço.
- Início da Expedição Katerre pelo arquipélago de Anavilhanas, almoço servido a bordo.
- sabatina amazônica: rápida explicação da fauna, flora, bacias hídricas, costumes regionais, estudo de mapas para traçado do roteiro, distribuição da **Cartilha do EcoTurismo no Rio Negro** e dos **mapas personalizados** em formato pdf.


- Ancoragem para trilhas aquáticas pelos igapós, furos e lagos do Arquipélago de Anavilhanas.
- Provável visualização de **Botos Tucuxi** (*Sotalia Fluviatilis*), **Cor-de-Rosa** (*Inia Geoffrensis*) e das aves de época: **Maguari** (*Ardea Cooi*), **Garças** (*Casmerodius Albus*), **Arara-Canindé** (*Ara Ararauna*), **Papagaio-da-Várzea** (*Amazona Festiva*), **Socós** (*Tigrisoma Lineatum*), **Japiins** (*Cacicus Cela*), **Japó** (*Psarocolius Decumanus*) e **Arirambas** (*Galbulidae*), dentre outras.
- Parada para banho com boias no Rio Negro.
- Retorno à embarcação onde é servido jantar a bordo. Pernoite no camarote do barco em navegação noturna pelo rio Apuaú até a boca do Igarapé Içana.



*Lagos do Arquipélago de Anavilhanas*

### 2º dia: Apuaú / 'Cachoeiras Selvagens da Amazônia'

- o dia amanhece na região do Apuaú.
- Após o café da manhã, seguimos de voadeira pelo igarapé Içana até sua principal cachoeira, com banhos, mergulho no rio e outras atividades aquáticas.
- Almoço caboclo: peixe assado na brasa e acompanhamentos.
- Após uma soneca na rede, iniciamos trekking de 1:30hs em mata virgem até a cachoeira do Igarapé do Guariba, outro afluente do Rio Apuaú.
- Chegamos ao local para contemplação de duas piscinas naturais e check-in no acampamento já montado pela Expedição katerre.
- Jantar, fogueira, histórias do folclore caboclo.
- Pernoite no bangalow de selva da Katerre, equipado com cozinha e banheiro.



### **3º dia: Circuito ‘Cachoeiras Selvagens da Amazônia’**

- No despertar aos sons da floresta, nossa equipe prepara o café da manhã, seguido de lazer na cachoeira, piscinas naturais e contemplação da natureza dos arredores.
- No retorno, 2 opções: regresso de voadeira pelo igarapé do Trovão até a embarcação ou Retorno pela trilha seguido de canoagem em estilo “rafting” pelo Igarapé Içana, de considerável correnteza.
- Embarque e início da navegação rumo ao Parque Nacional do Jaú, com almoço a bordo. Relax-time no conforto do barco.



### **4º dia: Parque Nacional do Jaú**

- O dia amanhece nas ruínas de Airão Velho, próximo à base do ICMBio, na entrada do Parque. Visita às ruínas históricas deste que foi o primeiro povoado ocidental do Rio Negro, no século XVII.



- Já no Parque, pequena caminhada para visitar duas grandes árvores da Amazônia, da espécie Samaúma.
- Navegando pelo **Rio Jaú**, rio de águas espelhadas, provável visualização de aves e mamíferos aquáticos.
- **Estação da Cheia:** ancoragem e incursão de voadeira pelos Igarapés de terra firme do Parque, no intuito de encontrarmos **Ariranhas** (*Pteronura Brasiliensis*).

**Estação da Seca:** Incursão pelo rio Pauini, explorando este grande afluente repleto de cachoeiras. Atividades de lazer, jumping, canoagem, de acordo com o nível do rio.

- Retorno ao barco para navegação até a Comunidade do Aturiá.
- Passeio noturno de canoa pelo rio, com **focagem de jacarés** e animais noturnos.

#### **Cachoeira do rio Pauini**



## 5º dia: Parque Nacional do Jaú



- Ancoragem na **Comunidade do Aturiá** – passeio pela comunidade, intercâmbio com os moradores, prática de costumes regionais, pomar com frutas de época, casa de farinha, brincadeiras com as crianças, futebol, artesanato, mergulho no rio, etc.
- Almoço a bordo.
- **Estação da Seca:** Visita à Samaúma da cachoeira, a árvore mais antiga do Parque. Banho na cachoeira do Rio Jaú.
- **Estação da Cheia:** Canoagem com guias locais pela ilha dos Macacos, para visualização do Macaco Bicó, aves e outras eventuais espécies da fauna amazônica.
- Navegação de retorno até a base do ICMBio, saída do parque. Navegação noturna até a região do Madadá



## 6º dia: Anavilhanas / Grutas do Madadá



*Bangalô do Mirante do Madadá*

- O dia amanhece na região do Madadá.
- Café da manhã regional – frutas, geleias, tapioca, tucumã.
- Trekking de 3hs (ida e volta) em floresta primária até as **Grutas do Madadá**, visualização de fauna específica.
- No retorno, passeio por pomar com frutas de época.
- Mergulho com bóias no Rio Negro.
- O almoço é servido no Mirante do Madadá.
- Descanso em redes, contemplação da bela vista ao Arquipélago de Anavilhanas.
- Pescaria de piranhas no igarapé do Trovão.

## 7º dia: Novo Airão / Manaus

- Viagem de retorno a Novo Airão.
- Interação com **Botos Cor de Bosa**.
- City-tour por Novo Airão, artesanato, oficina de artesãos, e atrações da cidade.
- Almoço de despedida no barco.
- Traslado Novo Airão - Manaus, chegada prevista para 15:30 hs.



### 3) Características Gerais

O estilo regional de nossas embarcações é para dar aos nossos clientes a sensação de estar viajando em barcos de linha como fazem os nativos da região, porém com conforto, segurança e serviço de bordo. Barcos inteiros de madeira de lei, de 40 a 80 pés, com botes motorizados e canoas conforme a necessidade das excursões.

#### Embarcação Jacaré-Açu

- Regional-premium de 3 andares, 64 pés.
- Camarotes decorados, climatizados com penteadeira e banheiro privativo, colchões de mola, travesseiros de pluma.



**Embarcação Jacaré-Açu lotação 16 paxs**

#### Embarcação Jacaré-Tinga

- Regional-luxo de 2 andares, 53 pés;
- Camarotes climatizados com banheiro privativo, colchões de alta densidade e travesseiros de pena de ganso;

#### Itens de conforto presentes nas embarcações




**Cabine do Jacaré-açu**

- Energia 110/220V 24hs em todas as cabines;
- *Banco de Baterias 12V-110V, oferecendo energia limpa e livre de barulho quando parado.*
- GPS, Sonar, Radar, Rádio, Cartas Náuticas, telefone Iridium;
- kit de 1ºs-socorros, farmácia, equipe experiente e treinada;
- Cozinha completa com forno, freezer, geladeira, utensílios;
- Equipamentos para pernoite na selva, potente lanterna para focagem de jacarés, rádio Walkie-talkie para trilhas;
- Binóculos para observação de pássaros;
- Sistema de som "i-pod-ready" na embarcação;

- Múltiplas áreas de lazer: Solarium, Sala de Estar, Bar, Observatorium e Decks de lazer.
- Jogos de cartas, dominó, dama, xadrez e gamão. Biblioteca temática com mapas e livros fotográficos.
- Bóias e acessórios para mergulho no rio e cachoeiras.
- Área de lazer com ducha, cadeiras, espreguiçadeiras, bebidas refrigeradas e churrasqueira;
- Varas de pesca, arco-e-flecha, zarabatana e zagaia;
- Vistoriado/legalizado e dedetizado.
- Equipamentos opcionais para escalada de árvores.



**Embarcação Jacaré-Tinga lotação 8 paxs**



*Nos cruzeiros regulares, para grupos com até 6 passageiros a saída é realizada com a embarcação Jacaré – Tinga. Com 7 ou mais passageiros, na embarcação Jacaré-Açu. Informe-se sobre a situação atualizada da saída em [expedicoes@katerre.com](mailto:expedicoes@katerre.com).*

## **Tripulação**

Comandante, guia chefe-de-expedição, guia nativo, marinheiro, cozinheira e camareira.

## **Alimentação**



**Tambaqui assado na brasa**

Regime pensão completa, incluindo:

- 3 refeições diárias + tira-gostos
- sucos e água-mineral a vontade
- caipirinhas de frutas

Todos alimentos são lavados e cozidos com água mineral.

Opção de cardápios customizados:

- Regional
- Internacional
- Vegetariano
- Low fat


## **4) Tarifas e Condições Comerciais**

Consulte as tarifas deste roteiro no link abaixo;

<http://www.katerre.com/downloads/tarifarioKaterre2019.pdf>

Nossas tarifas incluem:

- guia bilíngüe
- telefone satelital para emergências
- seguro de viagem individual
- passeios e atrações de terceiros
- mapa fotográfico com roteiro da expedição (PDF)
- cartilhas e infográficos sobre a Amazônia (PDF)



**Focagem noturna de Jacaré-tinga**

Para grupos fechados e fretamento da embarcação, consulte-nos em [expedicoes@katerre.com](mailto:expedicoes@katerre.com).  
Esta tarifa não inclui a parte aérea.

***A empresa se resguarda no direito de proceder modificações do roteiro apresentado de acordo com o nível do rio ou condições de navegação que possam interferir na atividade proposta.***

### **Condições Comerciais**

50% na emissão do Voucher, 25% 30 dias antes do embarque e 25% até o dia do embarque OU em até 6x s/ juros no cartão de crédito, para pacotes fechados com antecedência.

*Em consonância com a deliberação normativa nº 161 de 09 de Agosto de 1985, da Embratur, em caso de desistência após emissão do Voucher, com até 41 dias de antecedência, será retido 10% do valor total a título de despesas operacionais e bloqueio da embarcação. Caso a desistência ocorra de 21 a 40 dias do início da viagem, será retido 50% do valor total. Caso a desistência ocorra após os 20 dias anteriores ao embarque, será retido 80% do valor do pacote. Ressaltamos que nossas tarifas derivam da política do justo valor, e são a composição da logística fluvial móvel da Amazônia, gastos com combustível, programa de manutenção, tripulação especializada, alimentação de primeira qualidade, passeios, atrações e toda infra-estrutura necessária para uma viagem tranquila e segura.*

Ademais, **oferecemos a nossos clientes a genuinidade que somente o turismo móvel é capaz de proporcionar**, levando-os aos acontecimentos espontâneos *in loco*, sejam eles naturais ou humanos.